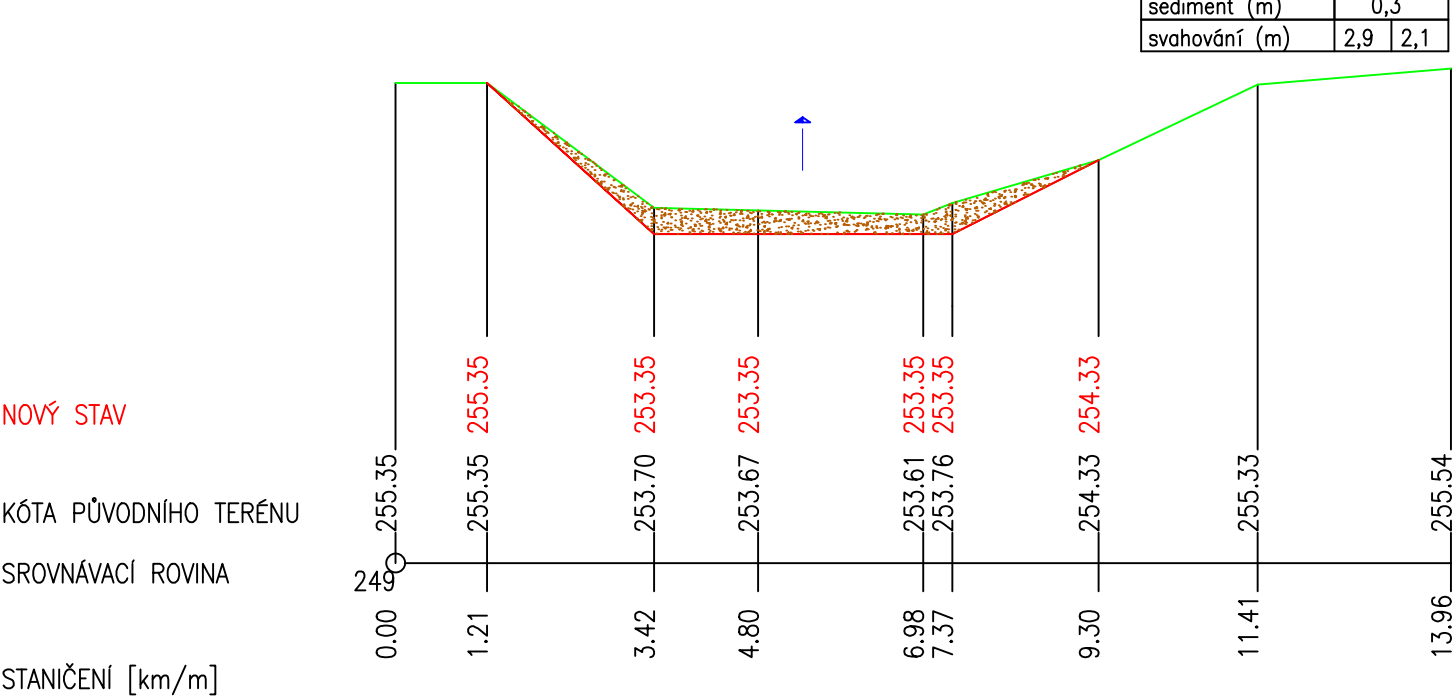
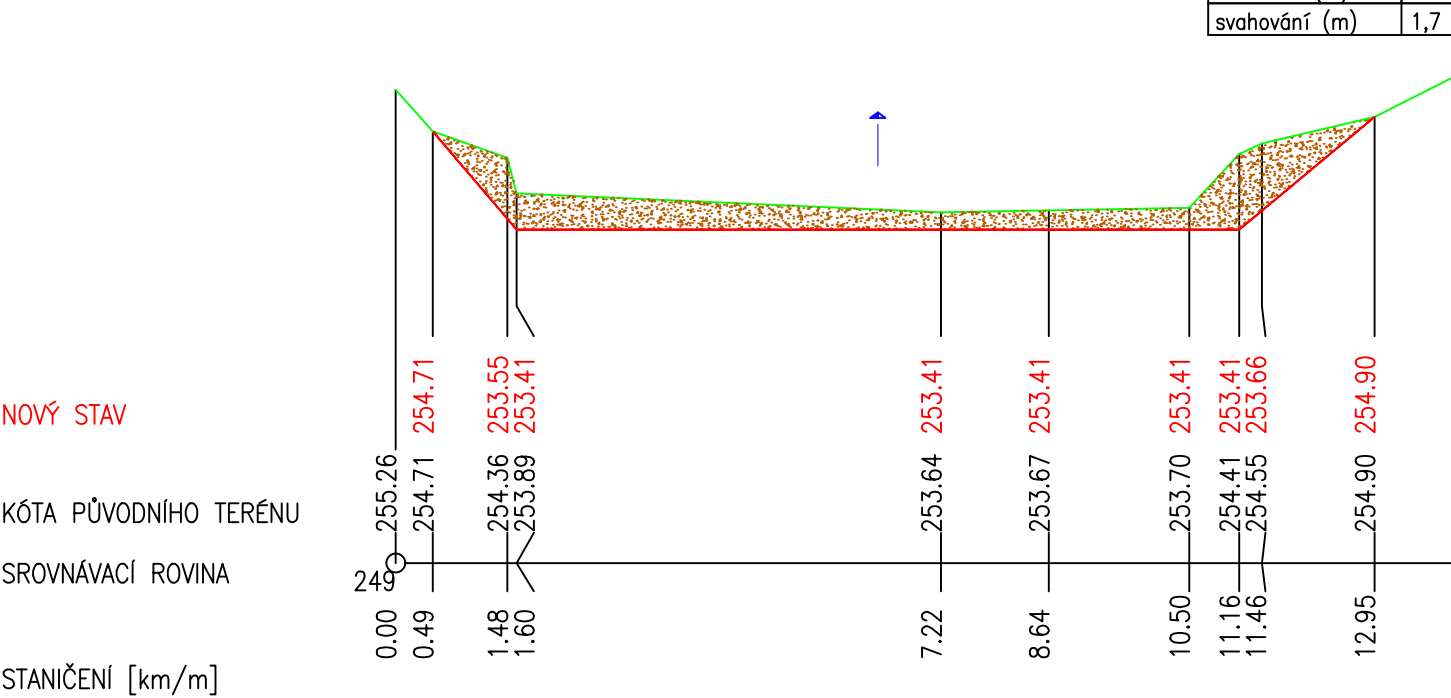


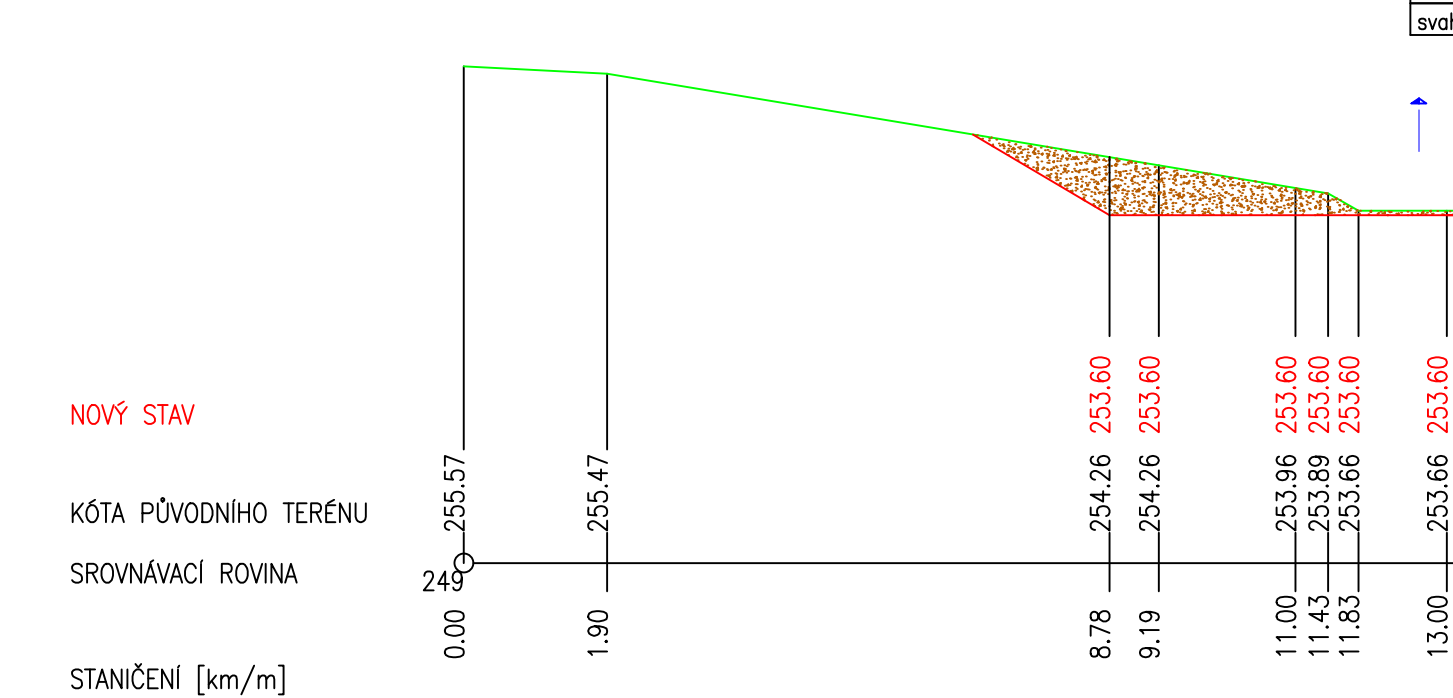
PF 1 KM 0,000  
MĚŘITKO 1:000/100



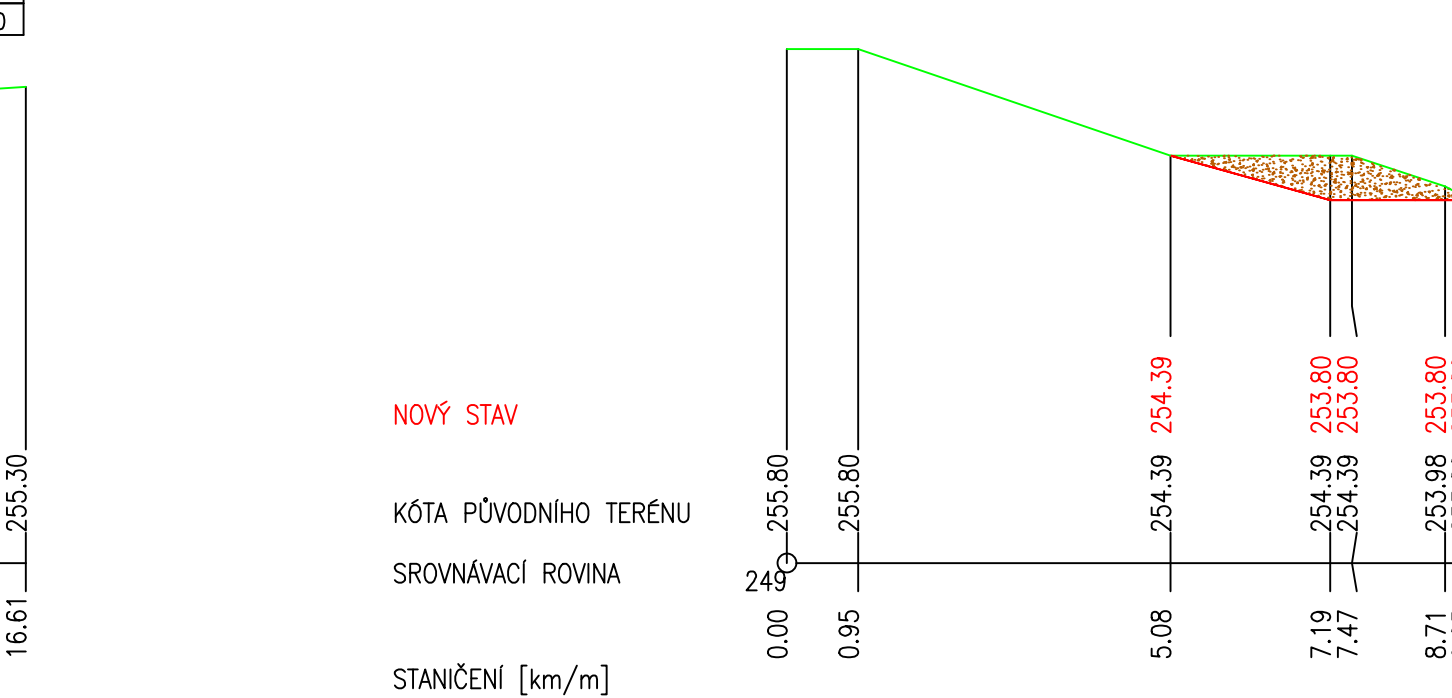
PF 2 KM 0,028  
MĚŘITKO 1:000/100




PF 3 KM 0,084  
MĚŘITKO 1:000/100



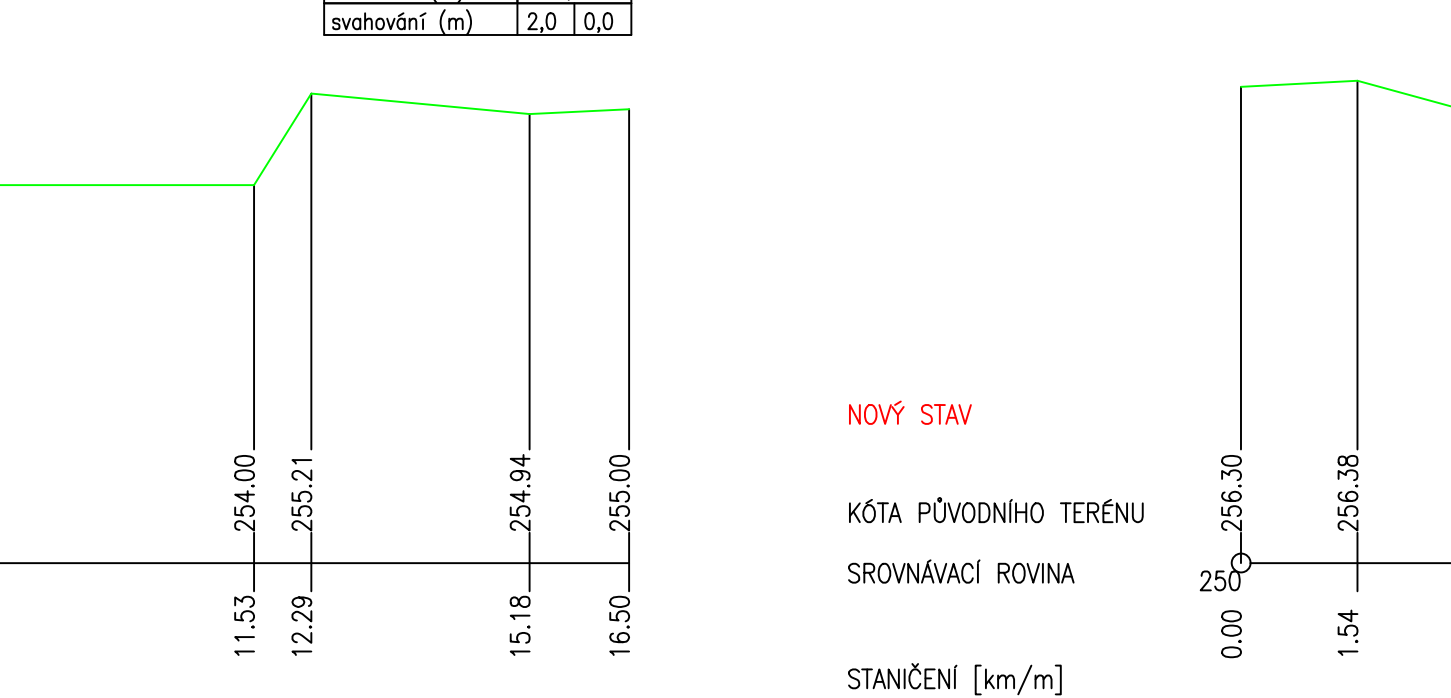
PF 4 KM 0,147  
MĚŘITKO 1:000/100



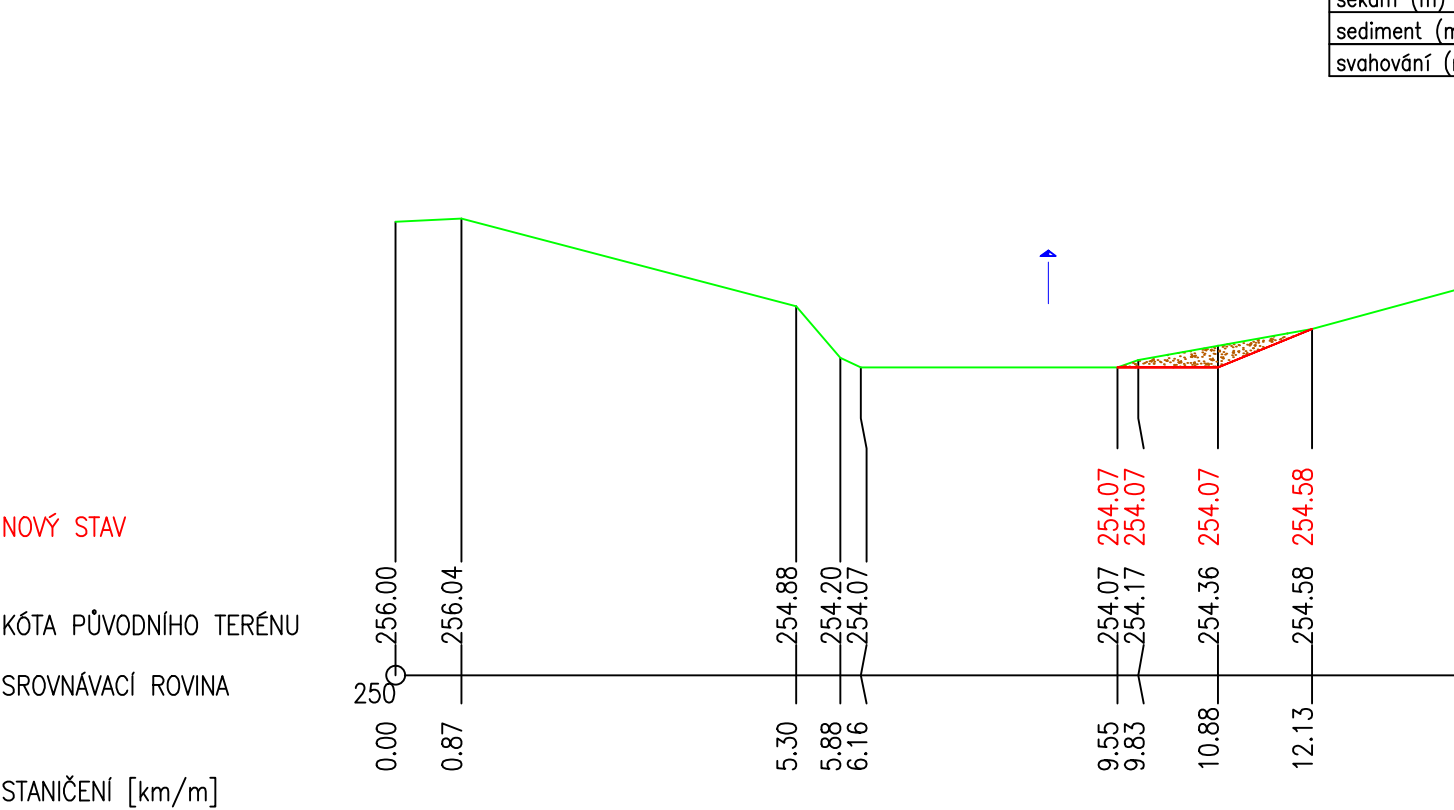
PF 5 KM 0,232  
MĚŘITKO 1:000/100



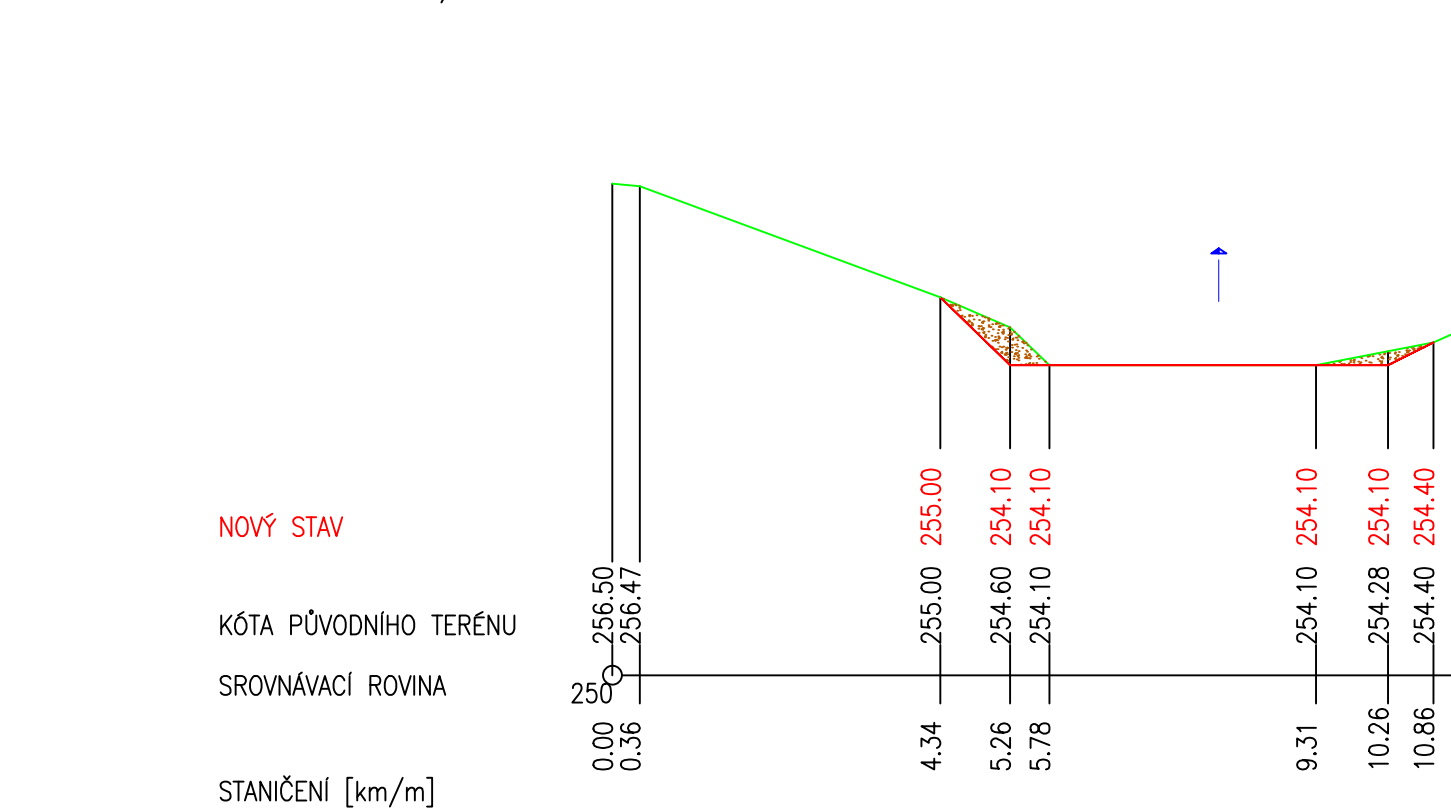
PF 6 KM 0,315  
MĚŘITKO 1:000/100



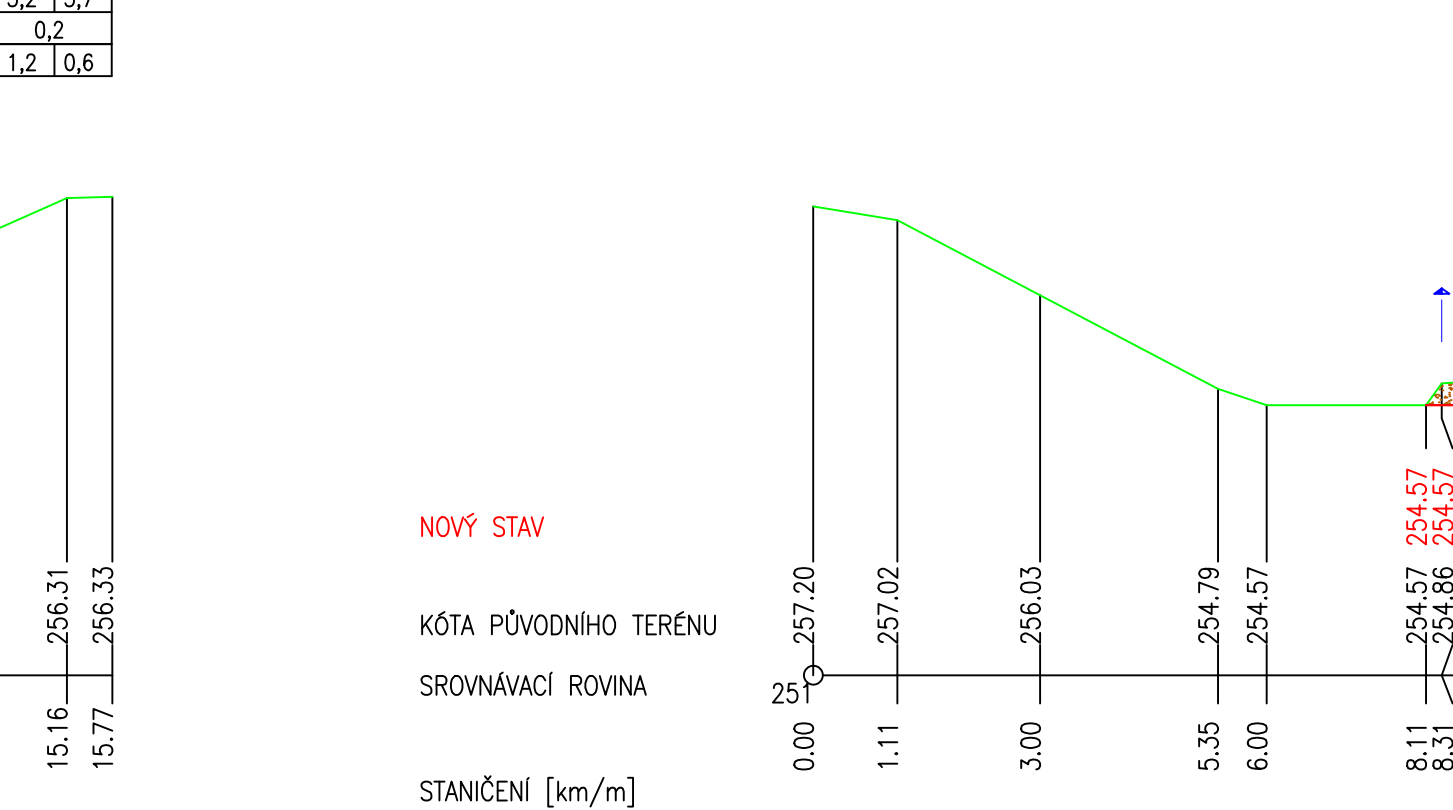
PF 7 KM 0,393  
MĚŘITKO 1:000/100



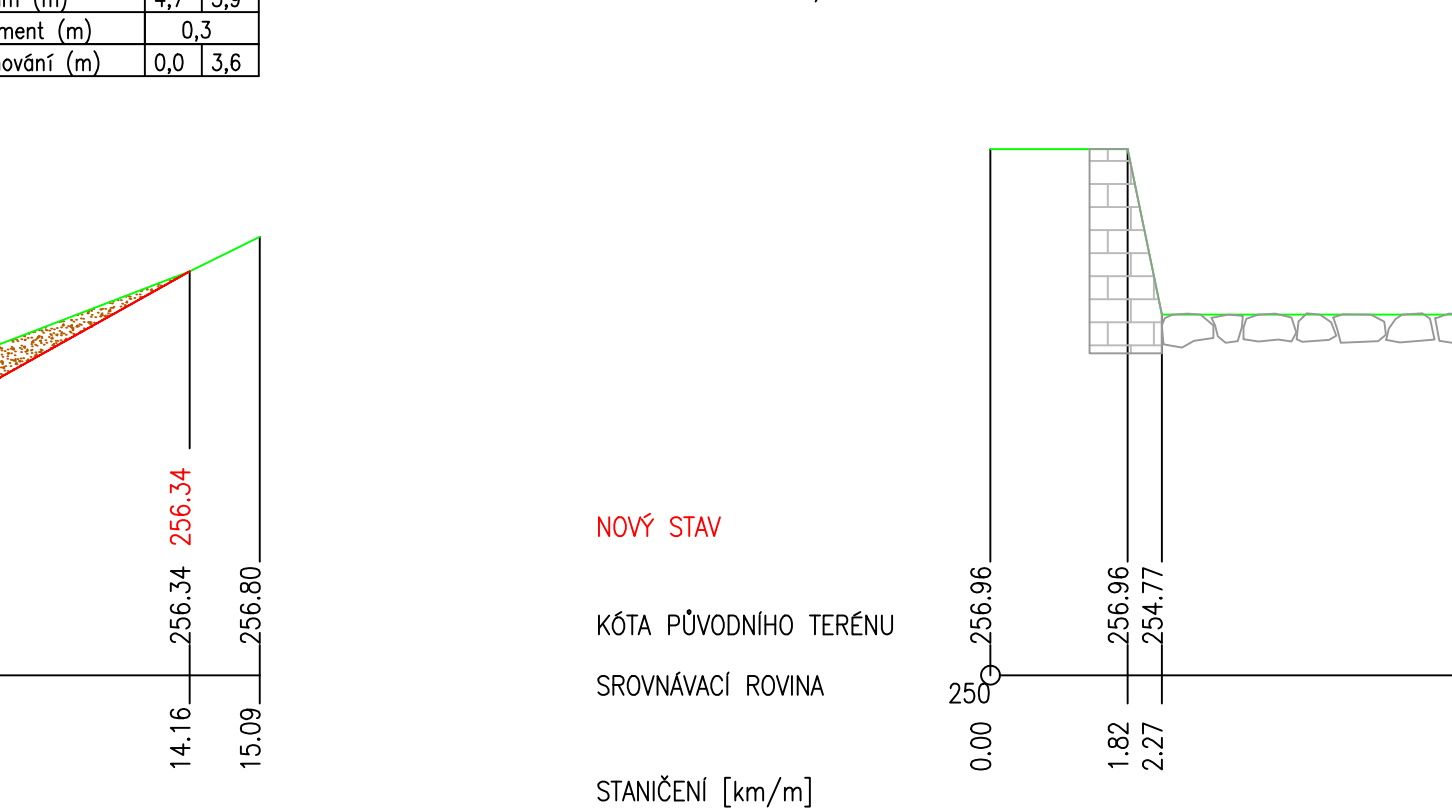
PF 8 KM 0,448  
MĚŘITKO 1:000/100



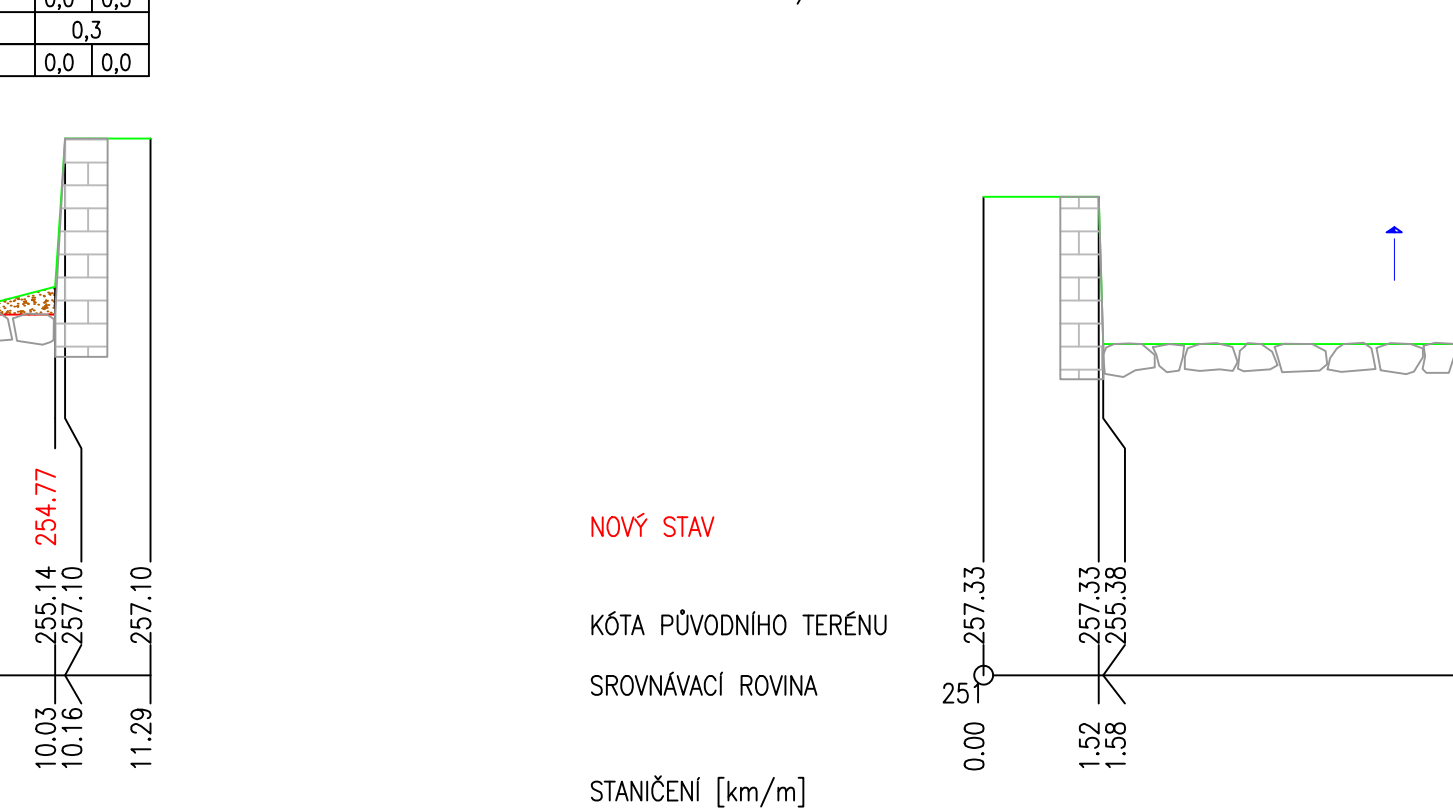
PF 9 KM 0,553  
MĚŘITKO 1:000/100



PF 10 KM 0,574  
MĚŘITKO 1:000/100



PF 11 KM 0,637  
MĚŘITKO 1:000/100



TABULKA PARAMETRŮ:

PROFIL	staničení	vzdál.prof.	sedimenty			sekání			svahování		
	km	m	m2	m2	m3	m	m	m2	m	m	m2
1=ZU	0.000	28	0.72	1.52	42.42	7.0	6.05	169.40	2.4	3	84
2	0.028	56	2.31	1.86	104.16	5.1	8.60	481.60	3.6	2.75	154
3	0.084	83	1.41	1.16	73.08	12.1	11.80	743.40	1.9	0.95	59.85
4	0.147	85	0.91	0.62	52.28	11.5	7.95	675.75	2.1	1.2	102
5	0.232	83	0.32	0.33	27.39	4.4	0.00	0.00	2.0	2.2	182.6
6	0.315	78	0.34	0.34	26.52	10.5	10.85	846.30	2.4	3	234
7	0.393	55	0.34	0.39	21.18	11.2	11.05	607.75	1.3	1.8	88
8	0.448	105	0.43	1.09	114.45	10.9	10.75	1128.75	1.8	1.95	204.75
9	0.553	21	1.75	1.00	21.00	10.6	5.45	114.45	3.6	2.8	58.8
10	0.574	63	0.25	0.00	0.00	0.3	0.15	9.45	0.0	1.2	75.6
11=KU	0.637	63	0.00	0.00	0.00	0.0	0.0	0.0	0.0	0.0	0.0
Celkem					482			4777			1244

zodpovědný projektant:		vypracoval:		paré:		Ing. Tomáš Klikar PROJEKCE VODOHOSPODÁŘSKÝCH STAVEB Úprkova 22/40, Hradec Králové 500 09 IČ: 73993743			
Ing. Tomáš Klikar		Ing. Tomáš Klikar							
kraj: Pardubický		obec: Rosice, okr. Chrudim (k.ú. Rosice, Synčany)							
investor: Povodí Labe, státní podnik, Vito Nejedlého 951/8, 500 03 Hradec Králové									
Žejbro, Synčany, odstranění nánosů, ř.km 5,590–6,150						č.zak.		20/2018	
						stupeň		DOS, DPS	
						datum		červenec 2018	
						formát		9 A4	
Příčné řezy koryta						měřítko:		číslo přílohy:	
						1:100/100		D.1.b.02	